



ΕΛΛΗΝΙΚΗ ΔΗΜΟΚΡΑΤΙΑ
ΝΟΜΟΣ ΕΥΒΟΙΑ
ΔΗΜΟΣ ΚΥΜΗΣ-ΑΛΙΒΕΡΙΟΥ

ΑΝΑΡΤΗΤΕΑ ΣΤΟ ΔΙΑΔΙΚΤΥΟ
Αλιβέρι 29-5-2024
Αριθ. Πρωτ. 7972

Αριθ. Απόφ.: 71/2024

ΑΠΟΣΠΑΣΜΑ

Από το 16^ο πρακτικό συνεδρίασης Δημοτικού Συμβουλίου του Δήμου Κύμης- Αλιβερίου.

ΘΕΜΑ: Λήψη απόφασης περί έγκρισης ή μη σχετικά με την κατακόρυφη και οριζόντια σήμανση στο οδικό τμήμα του Επαρχιακού Οδικού Δικτύου του Νομού Ευβοίας οικισμού Στομίου Οξυλίθου στο τμήμα «Παράκαμψη Οξυλίθου», από τη Γέφυρα Οξυλίθου-δια Παραλίας Στομίου προς Πλατάνα του Δήμου Κύμης-Αλιβερίου.

Σήμερα την 28 Μαΐου 2024 ημέρα Τρίτη με ώρα έναρξης 18:30 μ.μ , το Δημοτικό Συμβούλιο του Δήμου Κύμης- Αλιβερίου, συνήλθε σε τακτική δια ζώσης συνεδρίαση, στο Δημοτικό κατάστημα Κριεζών,(210/2014 Απόφαση Δ.Σ), έπειτα από την με αριθ. πρωτ.7709/24-05-2024 έγγραφη πρόσκληση του Προέδρου κ. Ζέρβα Γεωργίου, η οποία γνωστοποιήθηκε και επιδόθηκε στον δήμαρχο και σε κάθε έναν από τους δημοτικούς συμβούλους, σύμφωνα με τις σχετικές διατάξεις του ν. 3852/2010, όπως έχουν τροποποιηθεί και ισχύουν.

Πριν από την έναρξη της συνεδρίασης ο Πρόεδρος διαπίστωσε ότι από τα μέλη του Δημοτικού Συμβουλίου παρευρέθηκαν:

ΠΑΡΟΝΤΕΣ

1. Ζέρβας Γεώργιος – Πρόεδρος
2. Στρουμπούλης Γεώργιος
3. Δημάς Κωνσταντίνος
4. Δήμου Παναγιώτης
5. Φαληρέας Βασίλειος
6. Μαστροκώστας Νικόλαος
7. Βότση – Κόλια Σοφία
8. Χουλιαράς Σταμάτιος
9. Αγγελόπουλος Παναγιώτης
10. Παπαδιόχος Γεώργιος
11. Κόκκος Νικόλαος
12. Σαμαράς Χρήστος
13. Κότσαρης Γεώργιος.
14. Παπουτσής Γιώργος
15. Θωμάς Δημήτριος
16. Θαλασσινού Αλεξάνδρα
17. Βλάχος Αναστάσιος
18. Ρέτσας Απόστολος
19. Κέκης Κωνσταντίνος
20. Πιλάτης Ιωάννης

ΑΠΟΝΤΕΣ

(αν και νόμιμα προσκλήθηκαν)

1. Πάφρας Αργυρίος
2. Μπάτσα – Θωμά Αρετή
3. Μέξη Μαργαρίτα
4. Χριστόπουλος Βασίλειος
5. Ντόβολης Ευάγγελος

Στην συνεδρίαση προσκλήθηκαν οι Πρόεδροι και οι Εκπρόσωποι των Δημοτικών Κοινοτήτων και παρευρέθησαν: Αλέξης Προκόπιος (Αλιβερίου), Εύγκης Ιωάννης (Αγ. Λουκά), Ηλίας Αλέξανδρος (Λεπούρων), Βαρδακώστας Παναγιώτης (Οκτωνιάς), Γραβαρίτης Λάμπρος (Καλεντζίου), Τρανός Χρήστος (Ζαράκων), Σάγος Αντώνιος (Καλλημεριάνων), Φιλίππου Φίλιππος (Ενορίας), Αναστασίου Βασίλειος (Δύστου), Μύρκος Δημήτριος (Αγ. Βλασίου), Παπανικολάου Σταμάτιος (Ανδρονιάνων), Γιαννακός Δημήτριος (Πυργίου), Μουραντάς Σταμάτιος (Κοσκίνων).

Στη συνεδρίαση προσκλήθηκε και παρευρέθηκε ο Δήμαρχος Μπαράκος Νικόλαος.

Στην συνεδρίαση παρευρέθηκε ο Γενικός Γραμματέας του Δήμου κ. Μαθιουδάκης Γεώργιος και ο υπάλληλος του Δήμου κ. Παππάς Σπύρος, για την τήρηση των πρακτικών.

Ο Πρόεδρος διαπίστωσε ότι υπάρχει νόμιμη απαρτία, κήρυξε την έναρξη της συνεδρίασης και στη συνέχεια έδωσε το λόγο στον Αναπληρωτή Προϊστάμενο Τεχνικών Υπηρεσιών του Δήμου κ. Νικόλαο Δήμου, να εισηγηθεί το δέκατο όγδοο θέμα της ημερήσιας διάταξης, ο οποίος έθεσε υπόψη του σώματος :

- Την υπ' αριθμ. 68/2024 απόφαση της Δημοτικής Επιτροπής.
- Την από 29-3-2024 με αριθμ.πρωτ.4711/03-04-2024 θετική γνωμοδότηση του Κοιν. Συμβουλίου Κοινότητας Οξυλίθου.
- Την εισήγηση – Τεχνική έκθεση της Τεχνικής Υπηρεσίας του Δήμου, η οποία αναφέρει:

ΤΕΧΝΙΚΗ ΕΚΘΕΣΗ
ΚΑΤΑΚΟΡΥΦΗΣ ΚΑΙ ΟΡΙΖΟΝΤΙΑΣ ΣΗΜΑΝΣΗΣ ΣΕ ΚΛΕΙΣΤΗ ΣΤΡΟΦΗ ΠΛΗΣΙΟΝ ΠΑΡΑΛΙΑΣ ΣΤΟΜΙΟΥ
ΟΞΥΛΙΘΟΥ ΤΟΥ ΔΗΜΟΥ ΚΥΜΗΣ ΑΛΙΒΕΡΙΟΥ.


ΠΕΡΙΓΡΑΦΗ ΤΗΣ ΠΡΟΤΕΙΝΟΜΕΝΗΣ ΚΑΤΑΣΤΑΣΗΣ

Με την παρούσα τεχνική έκθεση και σύμφωνα με το άρθρο 94 παρ.2 περ. 15 & 16 και την παρ. 1^α του άρθρου 95 του Ν.3852/2010, περιγράφεται η εγκατάσταση τοπικής νέας κατακόρυφης και οριζόντιας σήμανσης σε κλειστή αριστερή στροφή του οικισμού Στομίου Οξυλίθου, στο οδικό τμήμα του Επαρχιακού Οδικού Δικτύου του Νομού Ευβοίας και συγκεκριμένα στο τμήμα «Παράκαμψη Οξυλίθου», στη Χ.Θ. 1,7χιλιομετρα από τη Γέφυρα Οξυλίθου – δια Παραλίας Στομίου προς Πλατάνα.

Η περιγραφή αφορά τη μορφή και τις θέσεις κάθετης σήμανσης με Ρυθμιστικές πινακίδες Ρ-40, Ρ-02, Πινακίδα κινδύνου Κ-15, Πληροφοριακή Πινακίδα Π-25 και Πρόσθετες πινακίδες ΠΡ-04α, ΠΡ-04β, ΠΡ-04γ, των σημάτων που πρέπει να τοποθετηθούν.

- Η εγκατάσταση τοπικής νέας κάθετης σήμανσης με Ρυθμιστική πινακίδα Ρ-40 με Πρόσθετες πινακίδες ΠΡ-04α, ΠΡ-04β, ΠΡ-04γ ώστε να αποφεύγεται η συνεχής στάθμευση οχημάτων, που σε συνδυασμό με την έλλειψη ορατότητας της οδού, την διαρκή κίνηση οχημάτων κάθε τύπου (επιβατικά, φορτηγά μεγάλου όγκου, λεωφορεία, δίκυκλα κ.λ.π.) και την συχνή κίνηση πεζών λόγω της παραλίας Στομίου Οξυλίθου, ιδίως τους θερινούς μήνες, δημιουργούνται συνθήκες επικίνδυνες για πρόκληση σοβαρού ατυχήματος, όταν διασταυρώνονται οχήματα σε άνοδο και κάθοδο.
- Η εγκατάσταση τοπικής νέας κάθετης σήμανσης με Πινακίδα κινδύνου Κ-15 Κίνδυνος λόγω διάβασης πεζών.
- Οριζόντια σήμανση με διαγράμμιση για διάβαση πεζών (ZEBRA), από λωρίδες/ταινίες λευκού χρώματος με αντανακλαστικό υλικό, πλάτους 0,50 μέτρων και μήκους 4,00 μέτρων, παράλληλες προς τον άξονα της οδού, οι οποίες οριοθετούν το χώρο κίνησης των πεζών. Το διάστημα μεταξύ των λωρίδων θα είναι 0,50 μέτρα. Η οριζόντια σήμανση ολοκληρώνεται με γραμμή υποχρεωτικής διακοπής πορείας (STOP). Η γραμμή υποχρεωτικής διακοπής πορείας ορίζεται ως μία συνεχής λευκή γραμμή επί του πλάτους των λωρίδων κυκλοφορίας (εγκάρσια), πλάτους 0,40 μέτρων (ΦΕΚ 85B' /23-01-2018). Η Οριζόντια σήμανση με διαγράμμιση για διάβαση πεζών κρίνεται απαραίτητη λόγω συχνής κίνησης κυρίως λουόμενων από την παραλία Στομίου προς τα παράπλευρα καταστήματα εστίασης και χώρους στάθμευσης οχημάτων.
- Η εγκατάσταση τοπικής νέας κάθετης σήμανσης με Πληροφοριακή Πινακίδα Π-25, για την ενημέρωση των λουόμενων κυρίως τους καλοκαιρινούς μήνες, για το αδιέξοδο του κάθετου δημοτικού δρόμου και την δυσκολία αναστροφής πορείας.
- Η εγκατάσταση τοπικής νέας κάθετης σήμανσης με Ρυθμιστική πινακίδα Ρ-02, για την υποχρεωτική διακοπή πορείας των οχημάτων στην έξοδό τους στον Επαρχιακό δρόμο Παραλίας Στομίου προς Πλατάνα.

Α1. ΦΩΤΟΓΡΑΦΙΚΟ ΥΛΙΚΟ ΤΗΣ ΥΦΙΣΤΑΜΕΝΗΣ ΚΑΤΑΣΤΑΣΗΣ ΜΕ ΤΗΝ ΠΡΟΤΕΙΝΟΜΕΝΗ ΣΗΜΑΝΣΗ



ΥΦΙΣΤΑΜΕΝΗ ΚΑΤΑΣΤΑΣΗ



(Φωτ. 1) ΠΡΟΤΕΙΝΟΜΕΝΗ ΘΕΣΗ Σ1, Σ2, Σ3, Σ7 (πίσω όψη)



(Φωτ. 2) ΠΡΟΤΕΙΝΟΜΕΝΗ ΘΕΣΗ Σ3, Σ6 (πίσω όψη) και ΟΡΙΖΟΝΤΙΑ ΔΙΑΓΡΑΜΜΙΣΗ ΠΕΖΩΝ



(Φωτ. 3) ΠΡΟΤΕΙΝΟΜΕΝΗ ΘΕΣΗ Σ5, Σ6, Σ3 (πίσω όψη), Σ8 και ΟΡΙΖΟΝΤΙΑ ΔΙΑΓΡΑΜΜΙΣΗ ΠΕΖΩΝ




(Φωτ. 4) ΠΡΟΤΕΙΝΟΜΕΝΗ ΘΕΣΗ Σ6, Σ7, Σ1 (πίσω όψη), Σ2 (πίσω όψη), Σ3 (πίσω όψη)



(Φωτ. 5) ΠΡΟΤΕΙΝΟΜΕΝΗ ΘΕΣΗ Σ3 (πίσω όψη), Σ4, Σ5, Σ8 και ΟΡΙΖΟΝΤΙΑ ΔΙΑΓΡΑΜΜΙΣΗ ΠΕΖΩΝ



(Φωτ. 6) ΠΡΟΤΕΙΝΟΜΕΝΗ ΘΕΣΗ Σ9



(Φωτ. 7) ΠΡΟΤΕΙΝΟΜΕΝΗ ΘΕΣΗ Σ9 (πίσω όψη)

Α2. ΑΠΟΣΠΑΣΜΑ ΟΡΘΟΦΩΤΟΧΑΡΤΗ ΕΛΛΗΝΙΚΟΥ ΚΤΗΜΑΤΟΛΟΓΙΟΥ 2015-2016

Η γεωγραφική θέση τοποθέτησης των νέων σημάτων Κ.Ο.Κ στον επαρχιακό δημοτικό δρόμο Παραλίας Στομίου προς Πλατάνα στον οικισμό Στομίου της κοινότητας Οξυλίθου, στον οποίο προτείνεται τοπική κατακόρυφη και οριζόντια σήμανση στην κλειστή αριστερή στροφή του δρόμου, φαίνεται στο κατωτέρω απόσπασμα ορθοφωτοχάρτη του Ελλ. Κτηματολογίου (2015-2016).



| ΘΕΣΕΙΣ ΣΗΜΑΤΩΝ | ΠΡΟΤΕΙΝΟΜΕΝΕΣ ΘΕΣΕΙΣ ΚΑΘΕΤΗΣ ΣΗΜΑΝΣΗΣ ΣΥΝΤΕΤΑΓΜΕΝΕΣ ΕΓΣΑ '87 | | ΤΥΠΟΣ ΠΙΝΑΚΙΔΑΣ ΚΑΘΕΤΗΣ ΣΗΜΑΝΣΗΣ |
|-------------------|--|------------|--|
| | Χ | Υ | |
| Σ1 | 511523.10 | 4270143.20 | P-40 + Πρ-04α |
| Σ2 | 511532.62 | 4270162.25 | K-15 |
| Σ3 | 511544.01 | 4270188.18 | P-40 + Πρ-04γ |
| Σ4 | 511511.20 | 4270253.00 | K15 |

| | | | |
|----|-----------|------------|---------------|
| Σ5 | 511529.18 | 4270228.13 | P-40 + Πρ-04α |
| Σ6 | 511535.27 | 4270191.08 | P-40 + Πρ-04β |
| Σ7 | 511517.81 | 4270152.19 | P-40 + Πρ-04γ |
| Σ8 | 511551.83 | 4270218.92 | Π-25 |
| Σ9 | 511512.34 | 4270145.55 | P-02 |

Β. ΔΙΕΝΕΡΓΕΙΑ ΑΥΤΟΨΙΑΣ – ΠΡΟΤΑΣΗ ΓΙΑ ΚΑΤΑΚΟΡΥΦΗ ΣΗΜΑΝΣΗ

Την 08η του μηνός Μαρτίου 2024 Μηχανικοί της Τεχνικής Υπηρεσίας, μετέβησαν στη θέση που βρίσκεται ο εξεταζόμενος επαρχιακός δημοτικός δρόμος στον οικισμό Στομίου κοινότητας Οξυλίθου προς οικισμό Πλατάνας και από την επί τόπου αυτοψία εντοπίστηκαν και σημειώθηκαν οι θέσεις των ανωτέρω σημείων.

Για τη συμπλήρωση επαρκούς κατακόρυφης και οριζόντιας σήμανσης, με τα κατάλληλα σήματα του Κ.Ο.Κ. και διαγραμμίσεων, της έγκρισης των τεχνικών οδηγιών κυκλοφοριακών παρεμβάσεων στο αστικό περιβάλλον στα πλαίσια βελτίωσης της οδικής ασφάλειας, Αριθ. Απόφ. ΔΜΕΟ/Ο/3050 Υπουργού Υποδομών, Μεταφορών και Δικτύων (ΦΕΚ 2302 τ.Β'/19-9-2013), προτείνονται στις θέσεις όπως αυτές είναι σημειωμένες και φαίνονται στο σχέδιο οριζοντιογραφίας του δρόμου ως εξής:

Στις θέσεις :

- Σ1 & Σ5:** (Χ=511523.10, Ψ=4270143.20) & (Χ=511529.18, Ψ=4270228.13), η τοποθέτηση σε σωλήνα γαλβανιζέ ύψους 2,50 μ. (από δρόμο) Ρυθμιστική πινακίδα P-40 "Απαγορεύετε η στάση και η στάθμευση" και πρόσθετη πινακίδα Πρ-04α "Αρχή ισχύος πινακίδας P-40 που τοποθετείται κάθετα προς τον άξονα της οδού" (φωτ. 1, 3 & 5)
- Σ2 & Σ4:** (Χ=511532.62, Ψ=4270162.25) & (Χ=511511.20, Ψ=4270253.00), η τοποθέτηση σε σωλήνα γαλβανιζέ ύψους 2,50 μ. (από δρόμο) Πινακίδα κινδύνου K-15 "Κίνδυνος λόγω διάβασης πεζών" (φωτ. 1 & 5)
- Σ3 & Σ7:** (Χ=511544.01, Ψ=4270188.18) & (Χ=511517.81, Ψ=4270152.19), η τοποθέτηση σε σωλήνα γαλβανιζέ ύψους 2,50 μ. (από δρόμο) Ρυθμιστική πινακίδα P-40 "Απαγορεύετε η στάση και η στάθμευση" και πρόσθετη πινακίδα Πρ-04γ "Τέλος ισχύος πινακίδας P-40 που τοποθετείται κάθετα προς τον άξονα της οδού" (φωτ. 1, 2 & 4)
- Σ6:** (Χ=511535.27, Ψ=4270191.08), η τοποθέτηση σε σωλήνα γαλβανιζέ ύψους 2,50 μ. (από δρόμο) Ρυθμιστική πινακίδα P-40 "Απαγορεύετε η στάση και η στάθμευση" και πρόσθετη πινακίδα Πρ-04β "Επανάληψη ισχύος πινακίδας P-40 που τοποθετείται κάθετα προς τον άξονα της οδού" (φωτ. 3 & 4)
- Σ8:** (Χ=511551.83, Ψ=4270152.19), η τοποθέτηση σε σωλήνα γαλβανιζέ ύψους 2,50 μ. (από δρόμο) Πληροφοριακή Πινακίδα Π-25 "Οδός αδιέξοδη" (φωτ. 3 & 5)
- Σ9:** (Χ=511512.34, Ψ=4270145.55), η τοποθέτηση σε σωλήνα γαλβανιζέ ύψους 2,50 μ. (από δρόμο) Ρυθμιστική πινακίδα P-02 "Υποχρεωτική διακοπή πορείας" (φωτ. 6 & 7)

Β1. ΕΙΚΟΝΕΣ ΣΗΜΑΤΩΝ Κ.Ο.Κ.



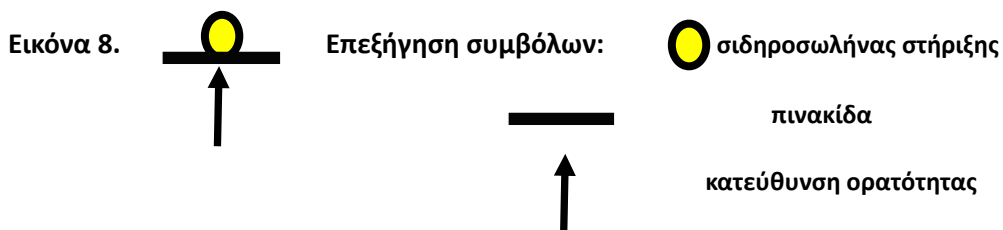
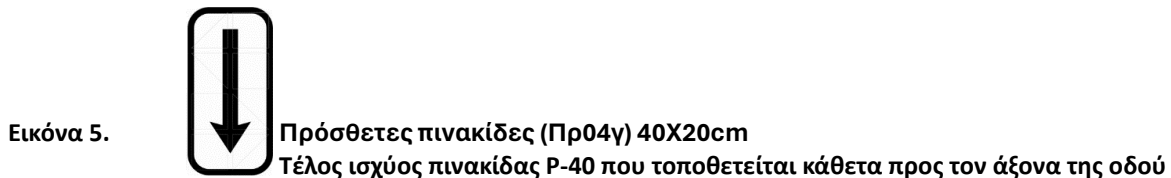
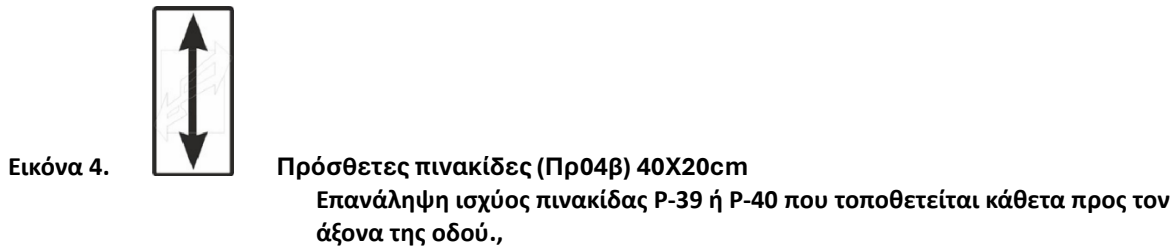
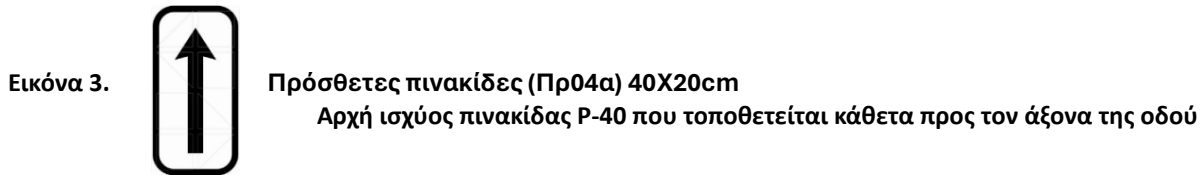
Εικόνα 1.

Ρυθμιστική πινακίδα P-40
Απαγορεύετε η στάση και η στάθμευση μεσαίου μεγέθους Φ 45 εκ. (P40)



Εικόνα 2.

Πινακίδα κινδύνου K15
Κίνδυνος λόγω διάβασης πεζών



Τεχνικά χαρακτηριστικά υλικών και στήριξης των κατακόρυφων πινακίδων σήμανσης

- Υλικό κατασκευής πινακίδας: Αλουμίνιο πάχους 2mm
- Ανακλαστικότητας πινακίδας: Τύπου I & Τύπου II
- 2 οπές για στήριξη σε γαλβανιζέ σιδηροσωλήνα 2 ιντζών, πάχους τοιχώματος 2 χιλ.
- Ύψος σιδηροσωλήνα στήριξης: 3,00 μ. εκ του οποίου 0,50 μ. εντός εδάφους με σκυρόδεμα και 2,50 μ. εκτός στάθμης πεζοδρομίου.}

Παρακαλούμε για τη λήψη της σχετικής απόφασης.

Στη συνέχεια ο πρόεδρος κάλεσε το συμβούλιο όπως αποφασίσει σχετικά.

Το δημοτικό συμβούλιο αφού έλαβε υπόψη του, την εισήγηση, το άρθρο 52 του ν. 2696/1999 (Α' 57)(παρ.2 άρθρο 82 Ν.3463/06, όπως αντικαταστάθηκε με την περίπτ.α' της παρ.13 του άρθρου 5 του Ν.4623/19) και την αναφερόμενη σχετική νομοθεσία και μετά τη διαλογική συζήτηση.

(Στο σημείο αυτό είχε αποχωρήσει ο δημοτικός σύμβουλος κ. Θωμάς Δημήτριος , χωρίς αυτό να επηρεάζει την απαρτία)

ΑΠΟΦΑΣΙΖΕΙ ΟΜΟΦΩΝΑ

Εγκρίνει την κατακόρυφη και οριζόντια σήμανση στο οδικό τμήμα του Επαρχιακού Οδικού Δικτύου του Νομού Ευβοίας, οικισμού Στομίου Οξυλίθου στο τμήμα «Παράκαμψη Οξυλίθου», από τη Γέφυρα Οξυλίθου-δια Παραλίας Στομίου προς Πλατάνα του Δήμου Κύμης-Αλιβερίου, όπως αναλυτικά αναφέρεται στην ανωτέρω τεχνική έκθεση.

Αφού δεν υπάρχει άλλο θέμα για συζήτηση λύεται η συνεδρίαση.

Ο Πρόεδρος Δ.Σ

Τα μέλη του Δ.Σ.

(υπογραφή)

(ακολουθούν υπογραφές)

Ακριβές απόσπασμα
Ο Πρόεδρος Δ.Σ

Ζέρβας Γεώργιος